

Commune de CARBON BLANC

Fiche action : n° 2

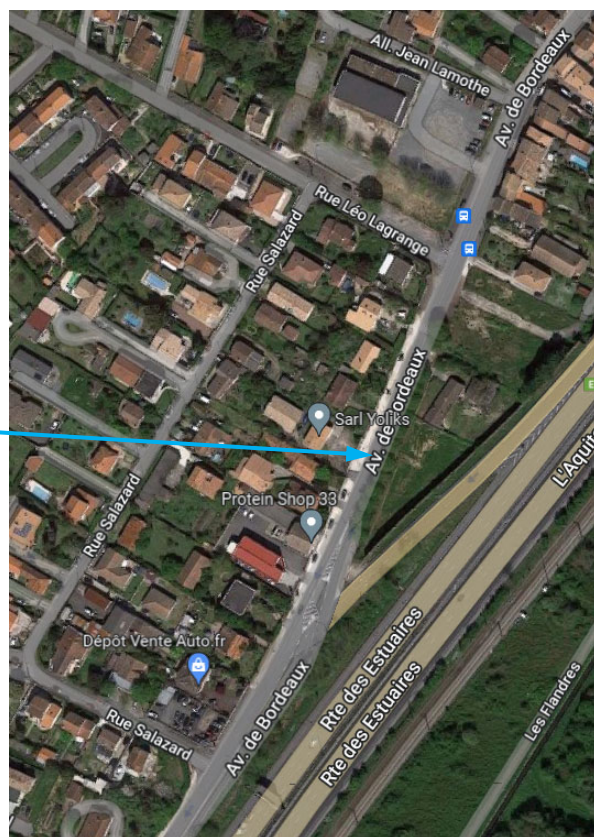
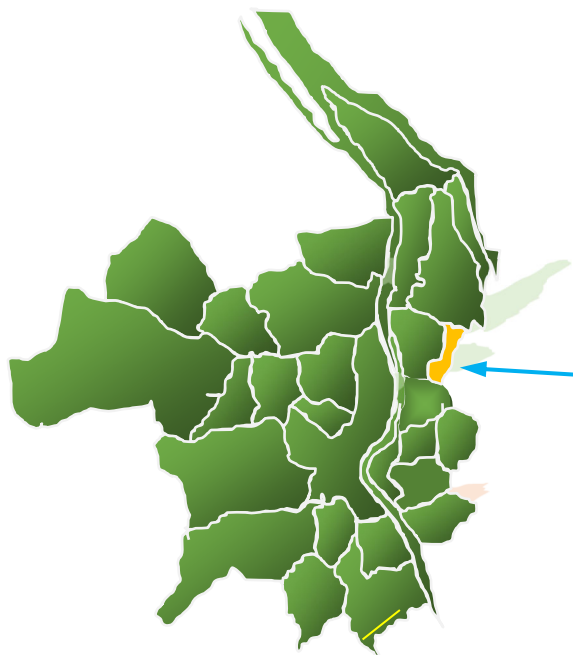
Réseau de catégorie : 2

N° CODEV : C050960004 Carbon Blanc

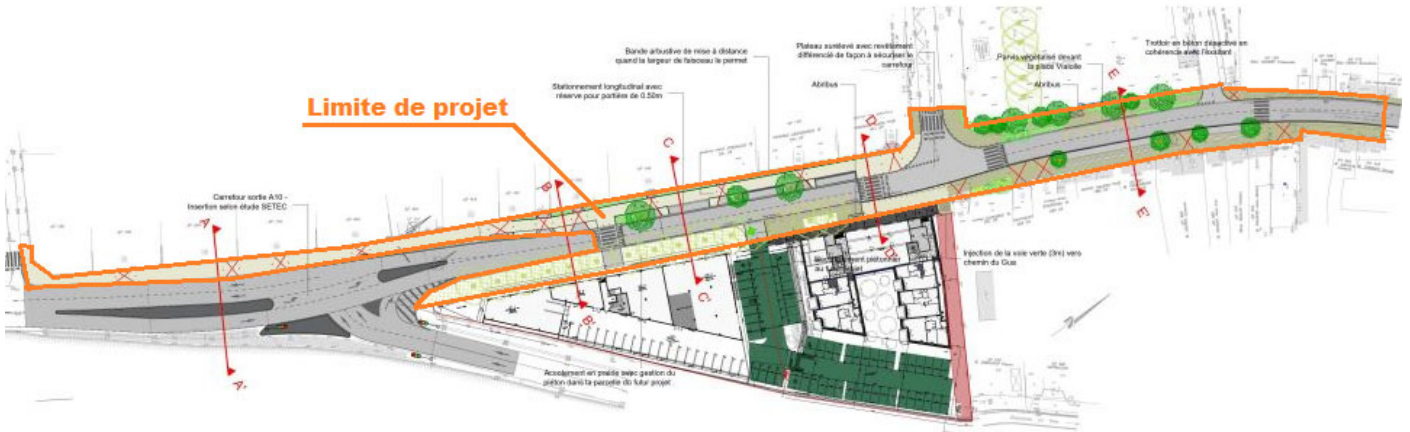
Aménagement de l'avenue de Bordeaux

Confirmation de Décision de Faire : septembre 2022

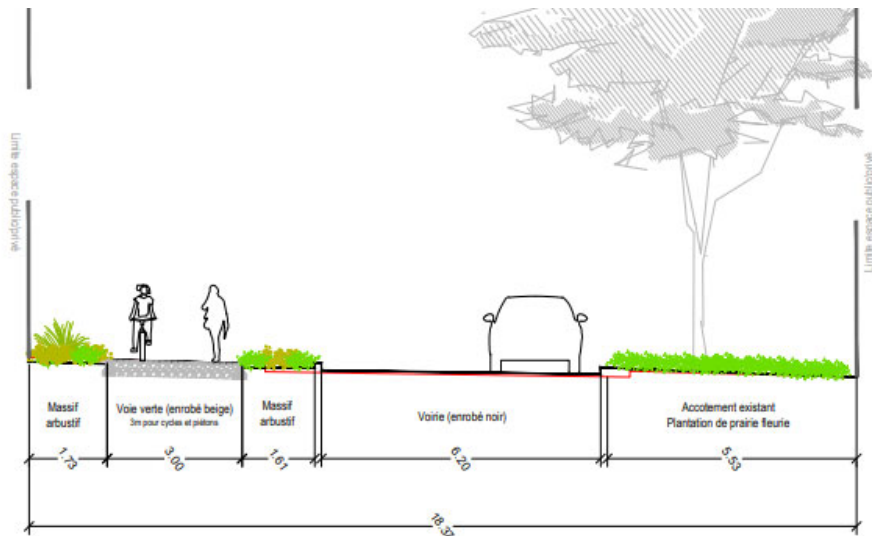
LOCALISATION DU PROJET : avenue de Bordeaux



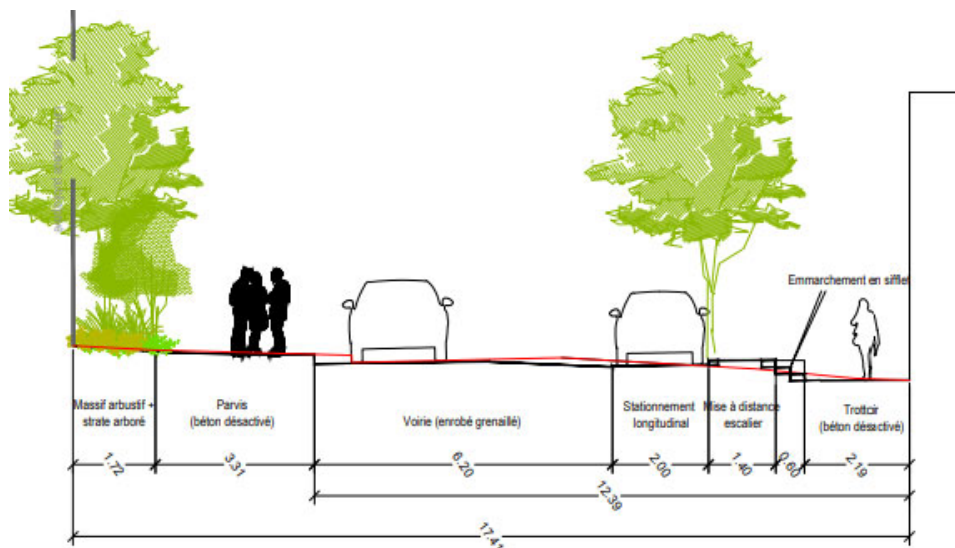
Périmètre du projet de l'avenue de Bordeaux



Profil en travers au niveau de la sortie de l'autoroute



Profil en travers au niveau de la place Viallole



ELEMENTS DU PROGRAMME VOIRIE :

- **Descriptif du projet :** Dans le cadre des contrats de CODEV le projet a pour but de réaménager l'avenue de Bordeaux entre la rue Salazard et la rue Lamothe.

Cette séquence amorce l'entrée de ville depuis la sortie de l'autoroute jusqu'à îlot Thérèse.

- **Engagements Bordeaux Métropole :** Dans le cadre du contrat de co-développement 2021-2023 Bordeaux Métropole s'est engagé à poursuivre l'AVP sur 2 séquences, l'avenue de Bordeaux (de la rue Salazard et la rue Lamothe) et l'avenue Austin Conte (de la place de la Libération à la rue Blanqui).

Il a été demandé de réaliser les travaux sur une des 2 séquences.

- **Eléments techniques du programme (fonctionnalités, largeur, linéaire améliorations apportées) :**

Le périmètre opérationnel comprend l'aménagement de l'avenue de Bordeaux entre l'échangeur 45 et la rue Lamothe.

L'emprise des travaux est d'environ 18 m par 343 m, soit une surface de 6 174 m².

Le projet fera la jonction entre le projet de l'aménagement de l'échangeur 45 en cours d'étude et l'îlot Thérèse qui a été réalisé en 2016 et 2017.

Le projet a pour but de :

- d'aménager l'entrée de ville
- réduire la largeur de la chaussée à 6,20m
- faire ralentir les véhicules qui entrent dans le centre-ville avec des plateaux ralentisseurs
- créer une voie verte de 3m sur le trottoir Ouest de la voie et prévoir son raccordement avec la future voie verte du chemin du Gua
- sécuriser le carrefour avec la rue Léo Lagrange avec un plateau surélevé et y faire traverser la voie verte
- créer un cheminement piéton face à la place Viallole (trottoir Est)
- créer des poches de stationnements réglementés
- créer des espaces à planter pour la commune, qui a gardé la compétence des espaces verts
- conserver l'alignement d'arbres remarquables existants sur le trottoir Est
- empêcher les véhicules de stationner sur le trottoir Ouest

ESTIMATION DE L'OPERATION : 950 000,00 TTC

FINANCEMENT / IMPUTATION BUDGETAIRE GDMO :

Cdr : HCA 05 DAAF - Rive droite— Direction Générale des territoires

OPERATION : 05P060O003

NATANA : 1818 - 23151

LIGNE DOSSIER : 00638-06-01

Chef de projet : Marie Angèle DE CAMPOS GISTAIN
Chargée d'opération :

Pôle territorial Rive Droite

Le Directeur :

Thibault Rufas